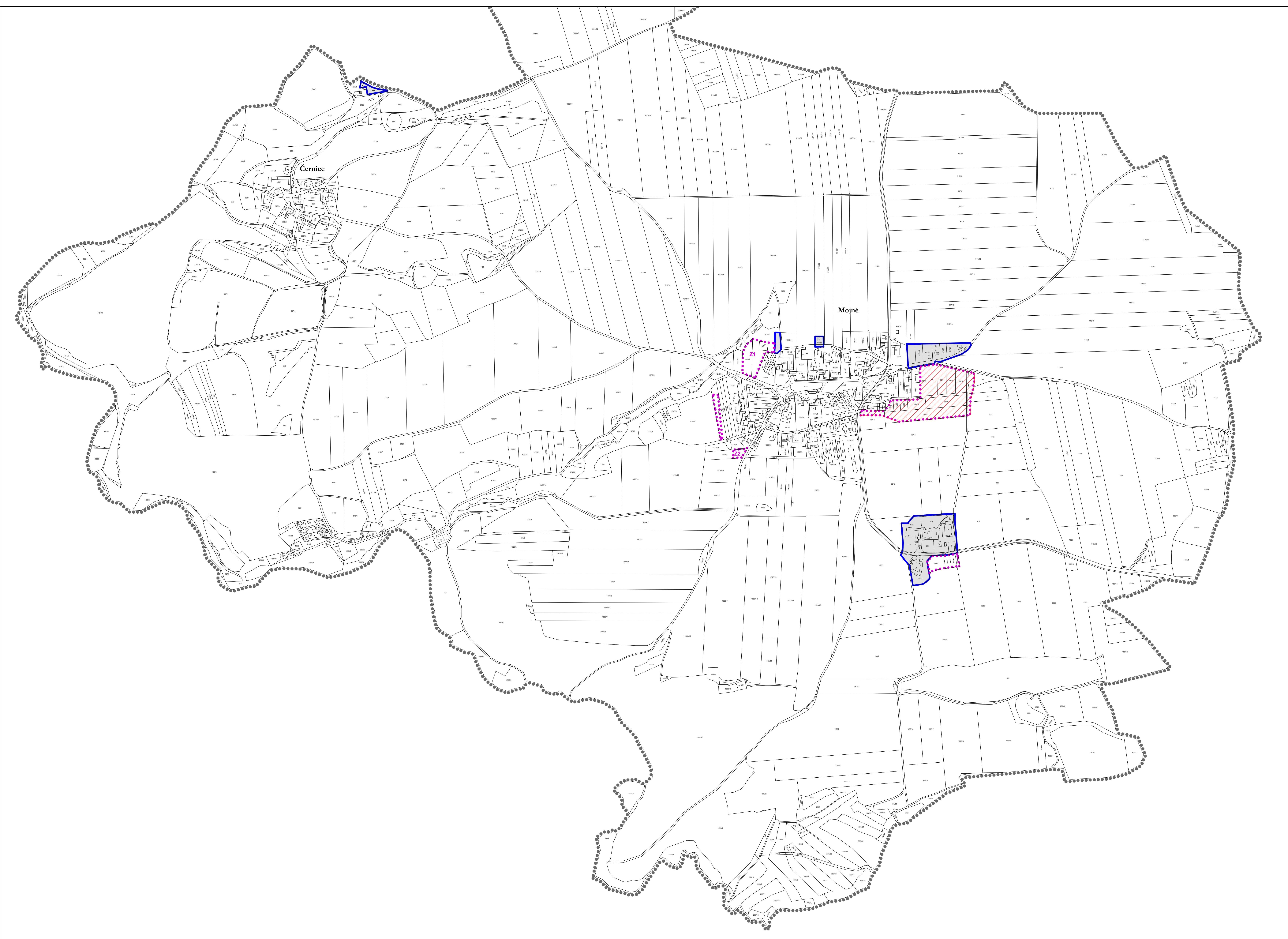






výkres základního členění území

změna č. 1 územního plánu Mojně



Legenda

-  správní území obce
-  aktualizované zastavěné území k 1. 11. 2018
-  zastavitelné plochy
-  plocha nebo koridor, v němž je rozhodování o změnách v území podmíněno zpracováním územní studie

výkres základního členění území změna č. 1 územního plánu Mojně

Záznam o účinnosti

vydavající správní orgán: Zastupitelstvo obce Mojně	datum nabytí účinnosti:
oprávněná osoba pořizovatele: jmeno a příjmení: Ing. Simona Tompillová	číslo úředního razítka pořizovatele:
funkce: oprávněná úřední osoba pořizovatele	
jméno a příjmení: Jan Homolka	
funkce: starosta obce	
Ing. Vlastimil Smítka Vlastiběl 21, 392 03 Soběslav	razítko projektant:
datum vyhotovení: leden 2020	
vypročoval: Ing. Vlastimil Smítka	
odpovědný projektant: Ing. Vlastimil Smítka	
číslo parčí:	

