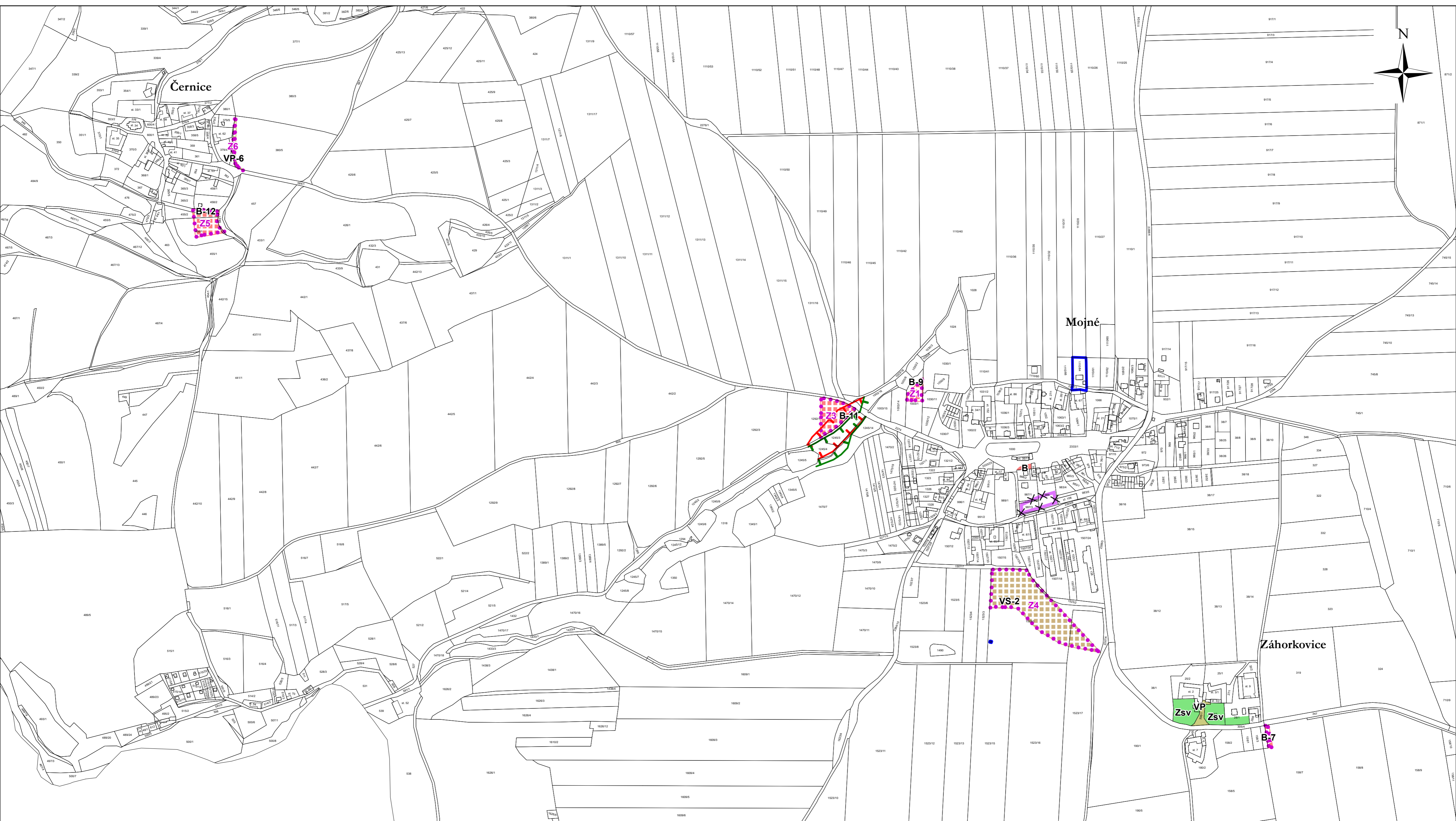






hlavní výkres



změna č. 2 územního plánu Mojně



Legenda

-  správní území obce
-  aktualizované zastavěné území k 1. 6. 2021
-  zastavitelné plochy
-  zrušená část max. hranice negativního vlivu prostředí výroby a skladování - návrh

územní systém ekologické stability

-  nová hranice biokoridoru
-  rušená hranice biokoridoru

plochy stabilizované

-  B
-  VP
-  Zsv

plochy změn

-  B-1
-  VP-1
-  VS-2

- plochy bydlení
- plochy veřejných prostranství
- plochy zeleně soukromé a vyhrazené
- plochy výroby a skladování

hlavní výkres změna č. 2 územního plánu Mojně

Záznam o účinnosti	
vydávající správní orgán: Zastupitelstvo obce Mojně	datum nabytí účinnosti:
oprávněná úřední osoba pořizovatele: jméno a příjmení: Jolana Zahradková funkce: oprávněná úřední osoba pořizovatele	otisk úředního razítka pořizovatele
jméno a příjmení: Jan Homolka funkce: starosta obce	
Ing. Vlastimil Smítka Vlastibor 21, 392 01 Soběslav	razítko projektant
datum vyhotovení: červen 2021	
vypročoval: Ing. Vlastimil Smítka	
odpovědný projektant: Ing. Vlastimil Smítka	
číslo paré:	

