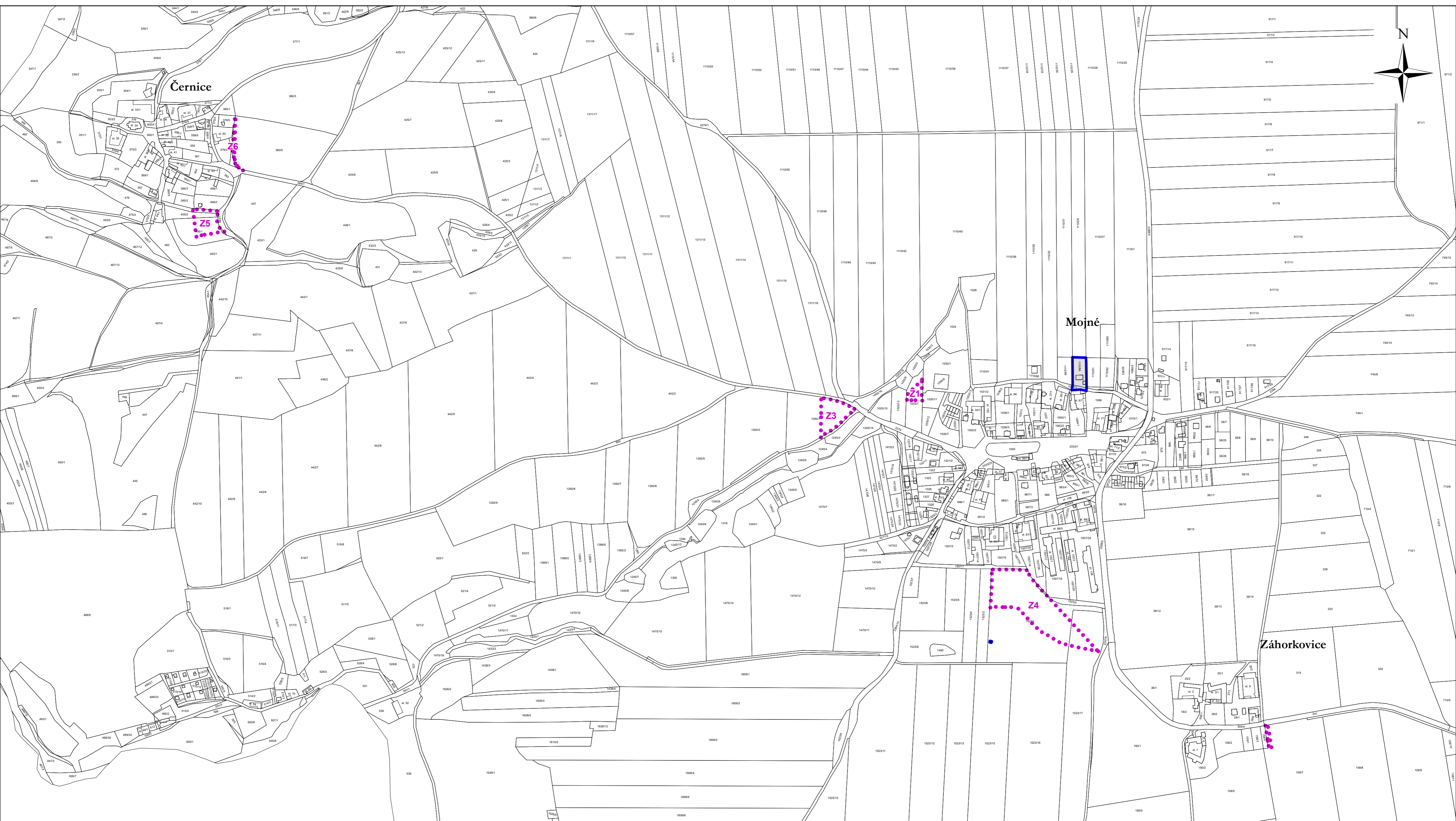





výkres základního členění území změna č. 2 územního plánu Mojně



Legenda

-  správní území obce
-  aktualizované zastavěné území k 1. 6. 2021
-  zastavitelné plochy

výkres základního členění území změna č. 2 územního plánu Mojně

Záznam o účinnosti	
vydávající správní orgán: Zastupitelstvo obce Mojně	datum nabytí účinnosti:
oprávněná úřední osoba pořizovatele: jméno a příjmení: Jolana Zahradková funkce: oprávněná úřední osoba pořizovatele	otisk úředního razítka pořizovatele
jméno a příjmení: Jan Homolka funkce: starosta obce	
Ing. Vlastimil Smítka Vlastibor 21, 392 01 Soběslav	razítko projektant
datum vyhotovení: červen 2021	
vypracoval: Ing. Vlastimil Smítka	
odpovědný projektant: Ing. Vlastimil Smítka	
číslo paré:	

